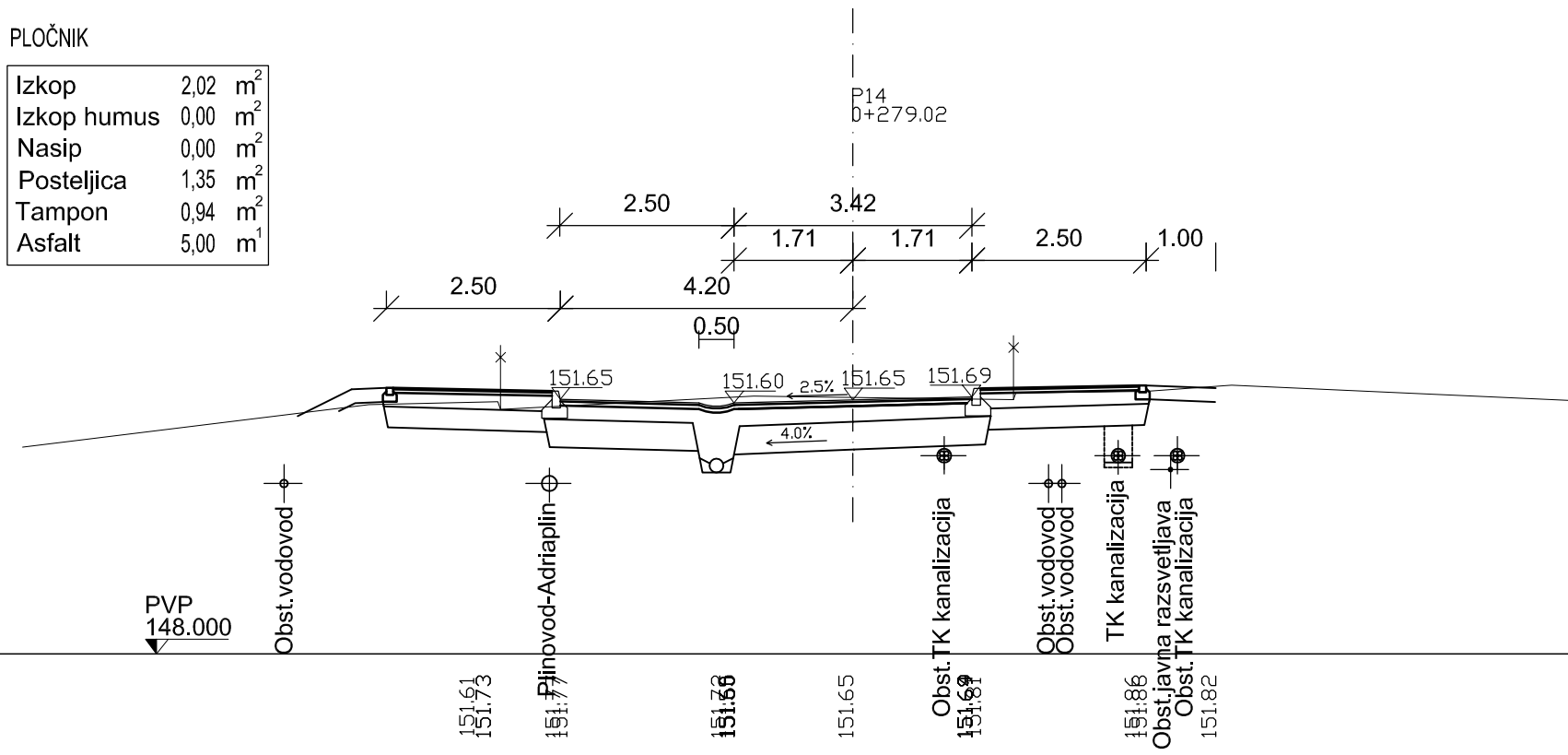


CESTA	
Izkop	4,60 m ²
Izkop humus	0,00 m ²
Izkop jarka	0,13 m ²
Nasip	0,00 m ²
Posteljica	2,29 m ²
Tampon	1,53 m ²
Asfalt	5,91 m ²
Humusiranje	0,00 m ²

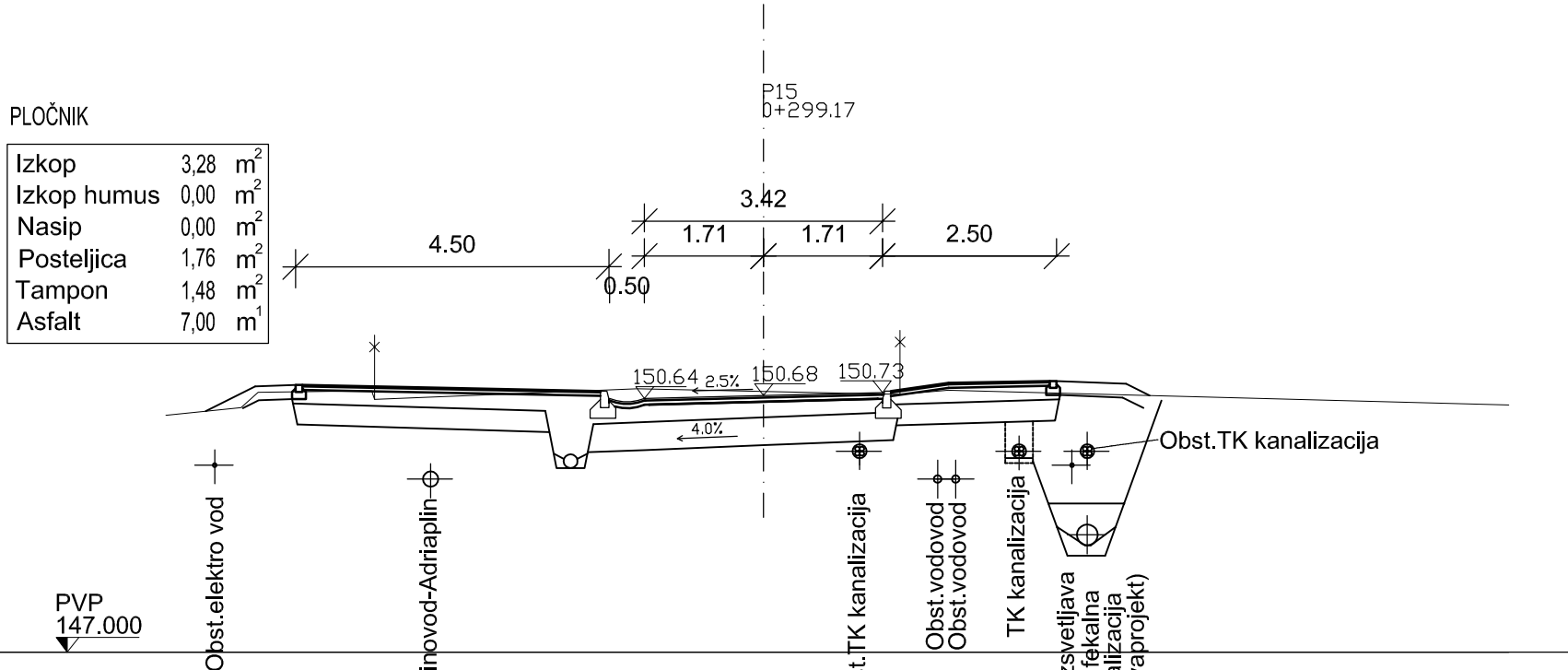
PLOČNIK	
Izkop	2,02 m ²
Izkop humus	0,00 m ²
Nasip	0,00 m ²
Posteljica	1,35 m ²
Tampon	0,94 m ²
Asfalt	5,00 m ²



Kota nivelete									
Niveleta odmik od osi									
Kota terena	150.97		151.58		151.62		151.70		151.64
Teren odmik od osi	-11.925		-6.954		-5.446		-1.425		10.324

CESTA	
Izkop	3,65 m ²
Izkop humus	0,00 m ²
Izkop jarka	0,09 m ²
Nasip	0,00 m ²
Posteljica	1,72 m ²
Tampon	1,11 m ²
Asfalt	3,92 m ²
Humusiranje	0,00 m ²

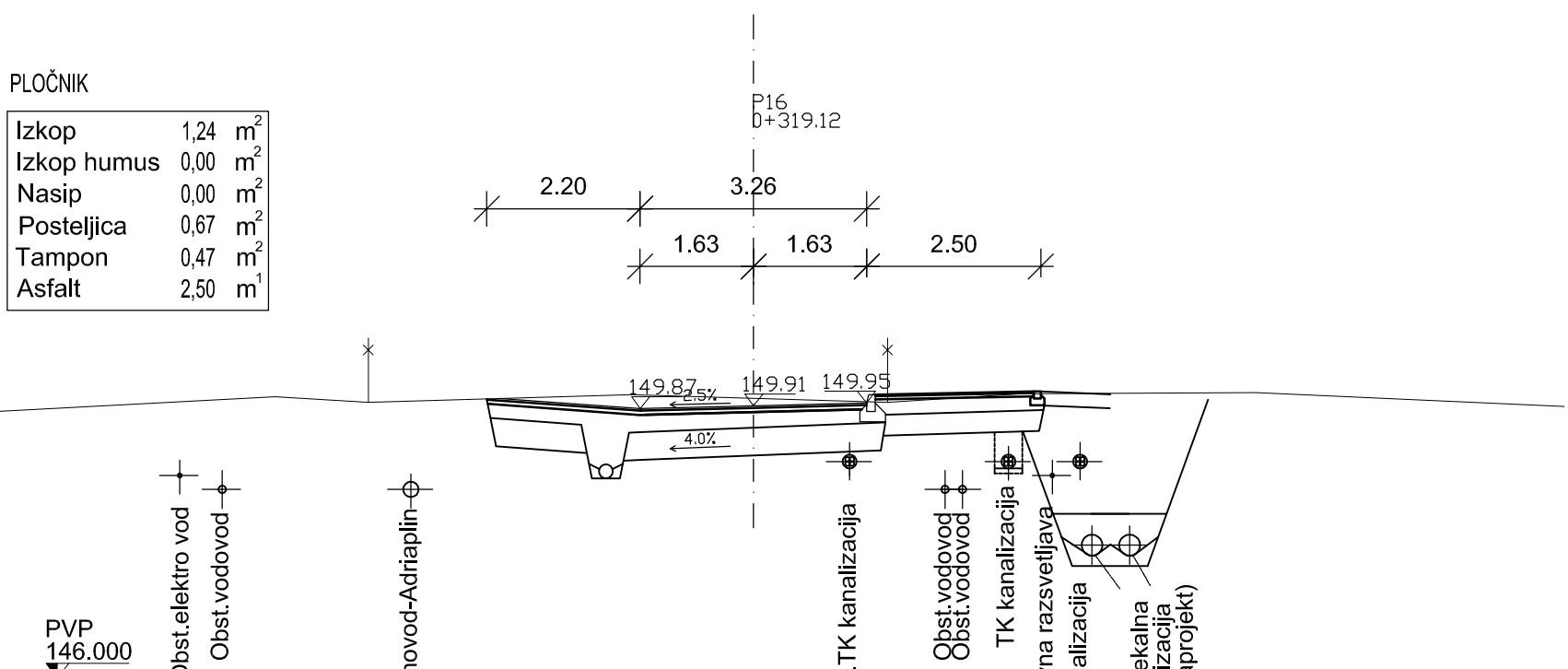
PLOČNIK	
Izkop	3,28 m ²
Izkop humus	0,00 m ²
Nasip	0,00 m ²
Posteljica	1,76 m ²
Tampon	1,48 m ²
Asfalt	7,00 m ²



Kota nivelete									
Niveleta odmik od osi									
Kota terena	150.40		150.63		150.78		150.70		150.55
Teren odmik od osi	-8.583		-5.275		-1.813		1.961		10.702

CESTA	
Izkop	4,60 m ²
Izkop humus	0,00 m ²
Izkop jarka	0,16 m ²
Nasip	0,00 m ²
Posteljica	2,00 m ²
Tampon	1,49 m ²
Asfalt	5,26 m ²
Humusiranje	0,00 m ²

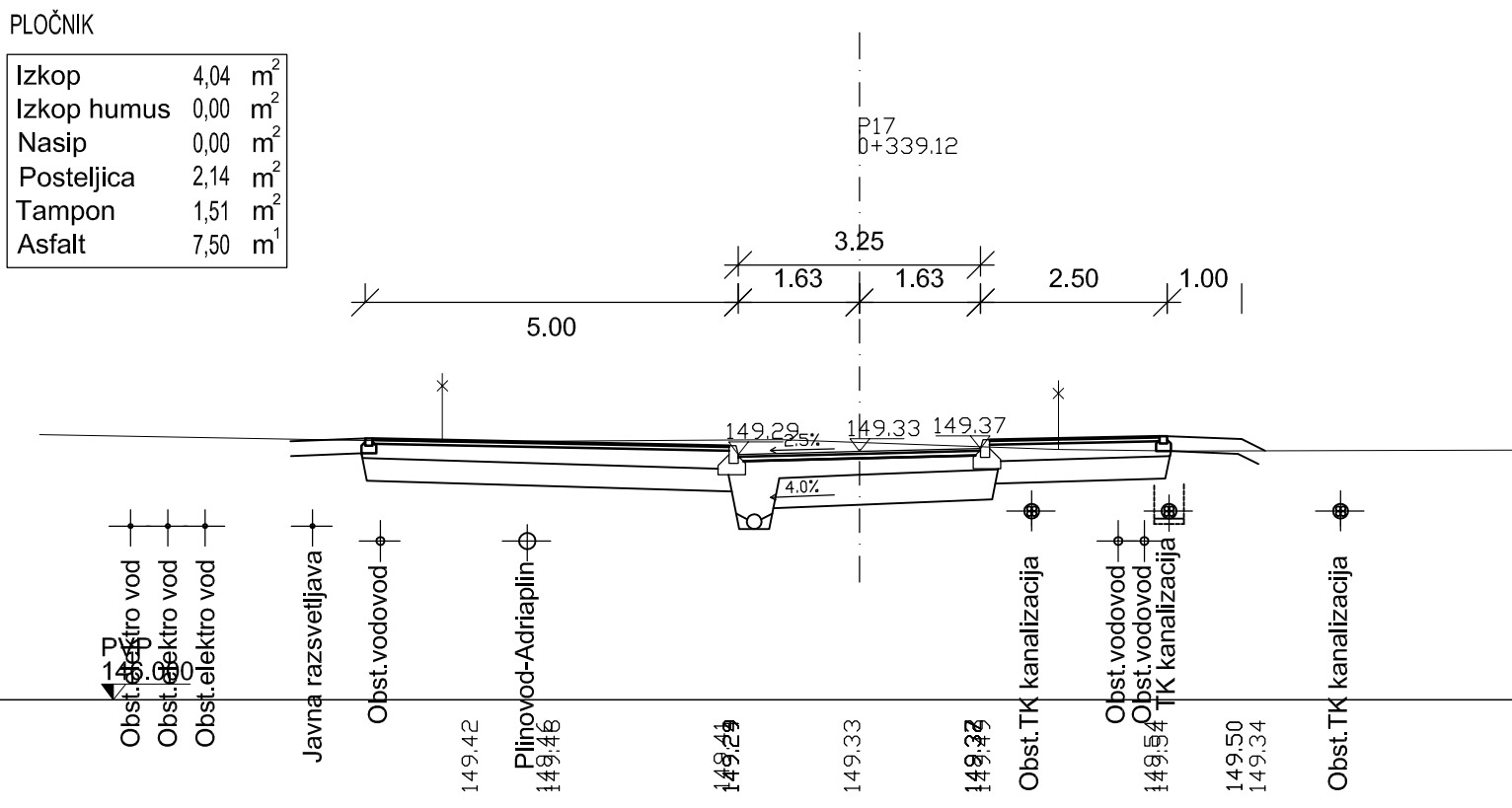
PLOČNIK	
Izkop	1,24 m ²
Izkop humus	0,00 m ²
Nasip	0,00 m ²
Posteljica	0,67 m ²
Tampon	0,47 m ²
Asfalt	2,50 m ²



Kota nivelete									
Niveleta odmik od osi									
Kota terena	149.73		149.96		150.07		149.96		149.90
Teren odmik od osi	-10.277		-5.532		-1.798		1.923		11.629

CESTA	
Izkop	2,97 m ²
Izkop humus	0,00 m ²
Izkop jarka	0,12 m ²
Nasip	0,00 m ²
Posteljica	1,17 m ²
Tampon	0,98 m ²
Asfalt	3,26 m ²
Humusiranje	0,00 m ²

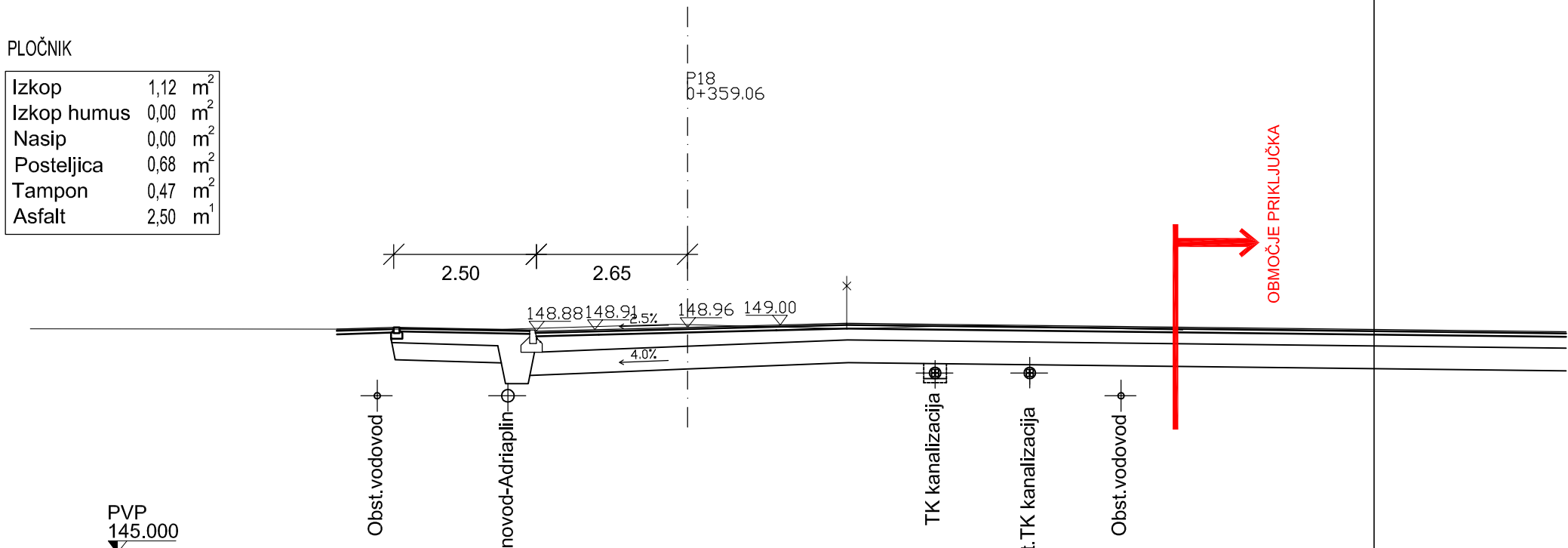
PLOČNIK	
Izkop	4,04 m ²
Izkop humus	0,00 m ²
Nasip	0,00 m ²
Posteljica	2,14 m ²
Tampon	1,51 m ²
Asfalt	7,50 m ²



Kota nivelete									
Niveleta odmik od osi									
Kota terena	149.56		149.46		149.49		149.36		149.35
Teren odmik od osi	-10.989		-5.89		-1.056		2.667		8.785

CESTA	
Izkop	12,40 m ²
Izkop humus	0,00 m ²
Izkop jarka	0,00 m ²
Nasip	0,00 m ²
Posteljica	7,28 m ²
Tampon	3,82 m ²
Asfalt	18,00 m ²
Humusiranje	0,00 m ²

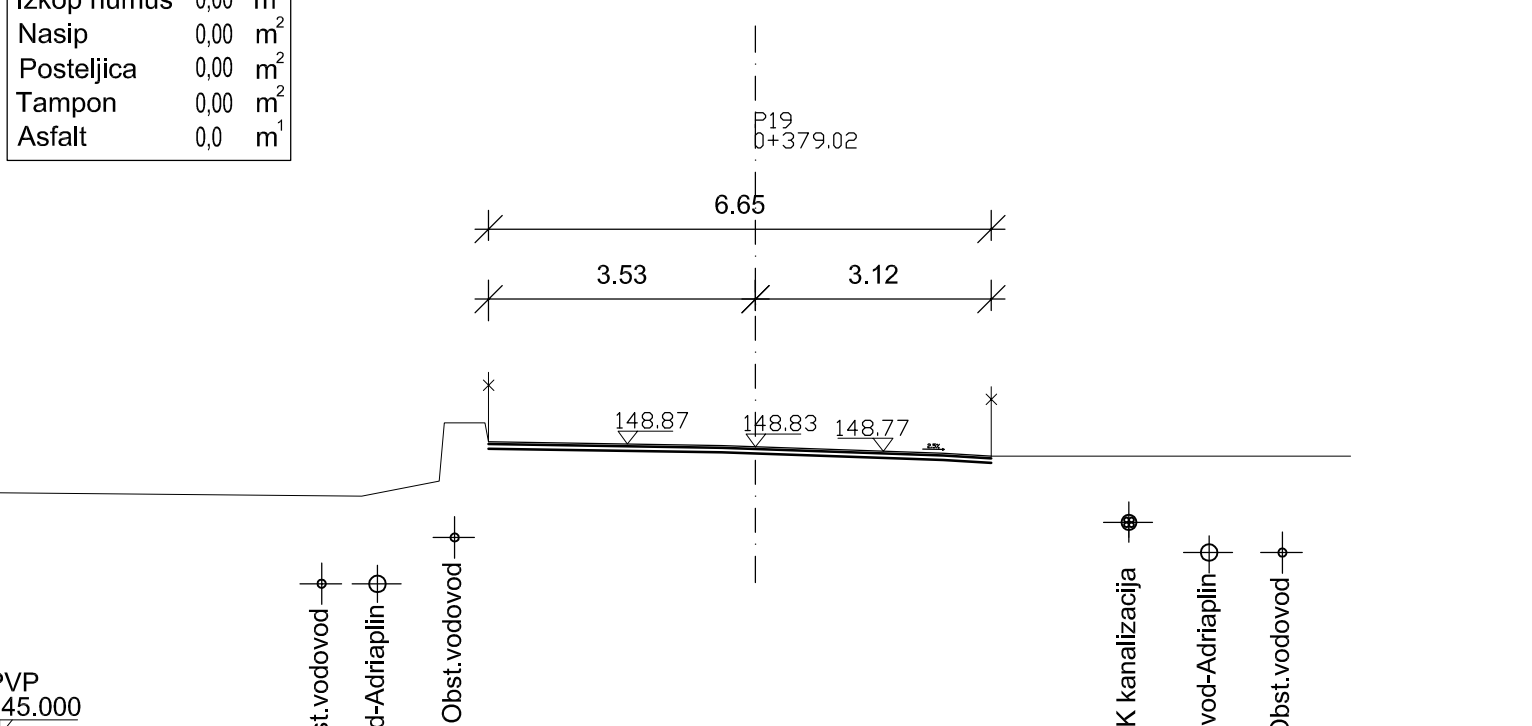
PLOČNIK	
Izkop	1,12 m ²
Izkop humus	0,00 m ²
Nasip	0,00 m ²
Posteljica	0,68 m ²
Tampon	0,47 m ²
Asfalt	2,50 m ²




Kota nivelete									
Niveleta odmik od osi									
Kota terena	148.93		148.92		149.01		148.93		148.91
Teren odmik od osi	-11.525		-3.251		-0.215		2.791		8.683

CESTA	
Izkop	0,00 m ²
Izkop humus	0,00 m ²
Izkop jarka	0,00 m ²
Nasip	0,00 m ²
Posteljica	0,00 m ²
Tampon	0,00 m ²
Asfalt	6,65 m ²
Humusiranje	0,00 m ²

PLOČNIK	
Izkop	0,00 m ²
Izkop humus	0,00 m ²
Nasip	0,00 m ²
Posteljica	0,00 m ²
Tampon	0,00 m ²
Asfalt	0,0 m ²



Kota nivelete									
Niveleta odmik od osi									
Kota terena	148.22		148.17		148.74		148.70		148.70
Teren odmik od osi	-10.233		-5.21		2.487		3.119		7.874

sprememba:		opis spremembe:		datum:		podpis:	
		naziv:		ime in priimek:		ident. št. izd.	
gradbeno projektiranje in inženjering, d.o.o.		odgov. proj.:		mag. Mojca Radaković, u.d.i.g.		G-1134	
Ljubljanska c. 26, 8000 Novo mesto		odg. proj.:		mag. Mojca Radaković, u.d.i.g.		G-1134	
tel.: 07/33 77 630, fax: 07/33 77 631		projektant:		Janez Kos, dipl. inž. grad.			
objekt:		UREDITEV PREŠERNOVE CESTE NA OBMOČJU OD GRADU BREŽICE DO MOSTU ČEZ REKO SAVO TER UREDITEV KOLEŠARSKIH POVRŠIN NA OBMOČJU MOSTOV ČEZ REKO SAVO IN KRKO				št. proj.:	
faza:		IZVEDBENI NAČRT				P-2016/06	
opis risbe:		PREČNI PREREZ				št. načrta:	
						C-2016/06	
						šifra CC:	
						2112	
						datum:	
						maj 2016	
vrsta načrta:		3/1 Načrt gradbenih konstrukcij - cesta					
št. odseka:		arhivska št.:		faza/objekt:		šifra risbe:	
1163				004.2101		G.130	
št. priloge:		G.5.4		avtor risbe:		GPI d.o.o., Novo mesto	
				ident. št. risbe:		C-2016/06-G.5.4	